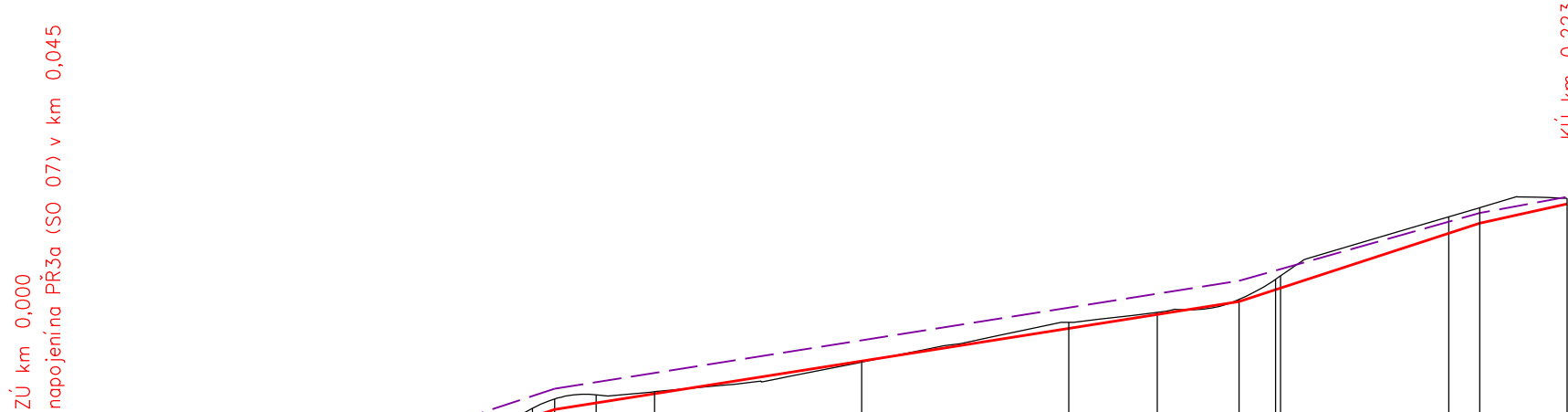


KATASTRÁLNÍ ÚZEMÍ
DRUH POZEMKU

Maršov u Uherského Brodu
ostatní plocha

Podélný profil MEZ2
měř. 1:1000/100



KÓTA LB HRÁZE

KÓTY NIVELETY

KÓTY TERÉNU

SROVNÁVACÍ ROVINA (Bpv)

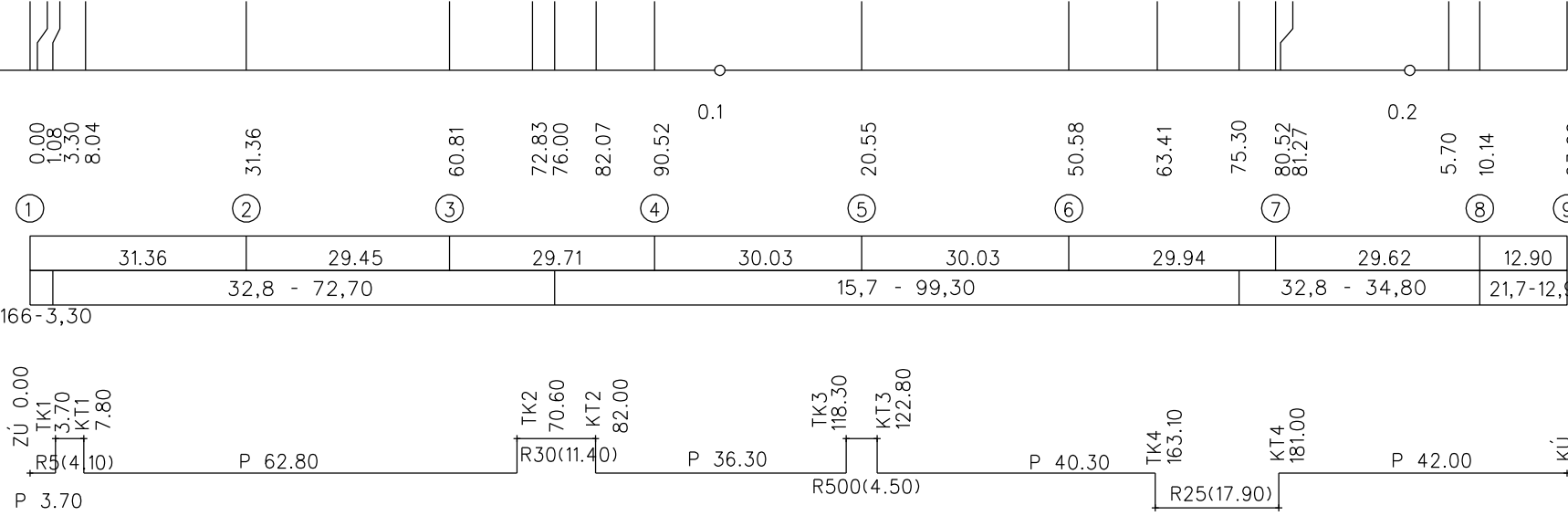
STANIČENÍ (km)

STANIČENÍ (m)

ČÍSLA PŘÍČNÝCH ŘEZŮ


VZDÁLENOST PŘÍČNÝCH ŘEZŮ (m)

SKLON (‰) - DÉLKA (m)



SMĚROVÉ POMĚRY (m)

VÝŠKOVÝ SYSTÉM: Bpv

Vypracoval	Zodpov. projektant	Hl. ing. projektu	Vedoucí střediska		AGPOL s.r.o. Jungmannova 153/12 779 00 Olomouc Česká republika	
Opluštílová Alena	Ing. Skácel Miroslav	Ing. Skácel Miroslav	Ing. Vaculín O., Ph.D.			
<i>Opluštílová Alena</i>	<i>IS</i>	<i>IS</i>	<i>Ing.</i>			
Místo stavby	k.ú. Maršov u Uh.Brodu		Kraj	Zlínský	Počet formátů	3 A4
Investor	ČR - SPÚ, KPÚ pro Zlínský kraj				Datum	08/2022
Akce - objekt	SO 08 Protierozní a vodohospodářská opatření SDSO1, MEZ1, MEZ2, PR1, PR2, PR3a, PR3b, PRU1, k.ú. Maršov u Uherského Brodu a k.ú. Pašovice na Moravě				Stupeň	DSP+DPS
					Zakázkové číslo	2987/060
					Archivní číslo	2987
Příloha	ÚČ2 - jižní část Podélný profil MEZ2				Měřítko	Číslo výkresu
					1:1000	D.2.b.2.4